Envoyé en préfecture le 04/07/2022
Reçu en préfecture le 04/07/2022
Affiché le
ID : 091-219101110-20220627-27062022531-DE

Département de l'Esso
Commune de

Briis-Sous-Forges

PLU

Plan Local d'Urbanisme

5.3 Plan de zonage

Hameaux et écarts (1:2000)

SIAM URBA
THEMA

Document approuvé en Conseil Municipal du 27 juin 2022

ZONAGE

Zones urbaines

- UA (CES 50% / CEV 30%)
- UBa (CES non réglementé / CEV 50 % au moins)
- UBb (CES 30% / CEV 50 % au moins)
- UBc (CES 15% / CEV 50 % au moins)
- UHa (CES 30% / CEV 60 % au moins)
- UHb (CES 25% / CEV 65 % au moins)
- UHc (CES 20% / CEV 65 % au moins)
- UHd (CES 10% / CEV 70 % au moins)
- UL (CES non réglementé / CEV non réglementé)
- UE (CES 70% / CEV non réglementé)

Zones à urbaniser

- 1AUa / 1AUb / 1AUc / 1AUe

Zones agricoles et naturelles

- A
- N
- N*

PRESCRIPTIONS

- Emplacements réservés
- Espaces Boisés Classés (EBC)
- Lisières protégées des massifs boisés de plus de 100 hectares
- Patrimoine paysager protégé au titre de l'article L151-23 du Code de l'Urbanisme
- Patrimoine bâti protégé au titre de l'article L 151-19 du Code de l'Urbanisme
- Plus hautes eaux connues
- Bâtiments agricoles pouvant faire l'objet d'un changement de destination au titre de l'article L 151-11 du Code de l'Urbanisme
- Secteurs d'OAP

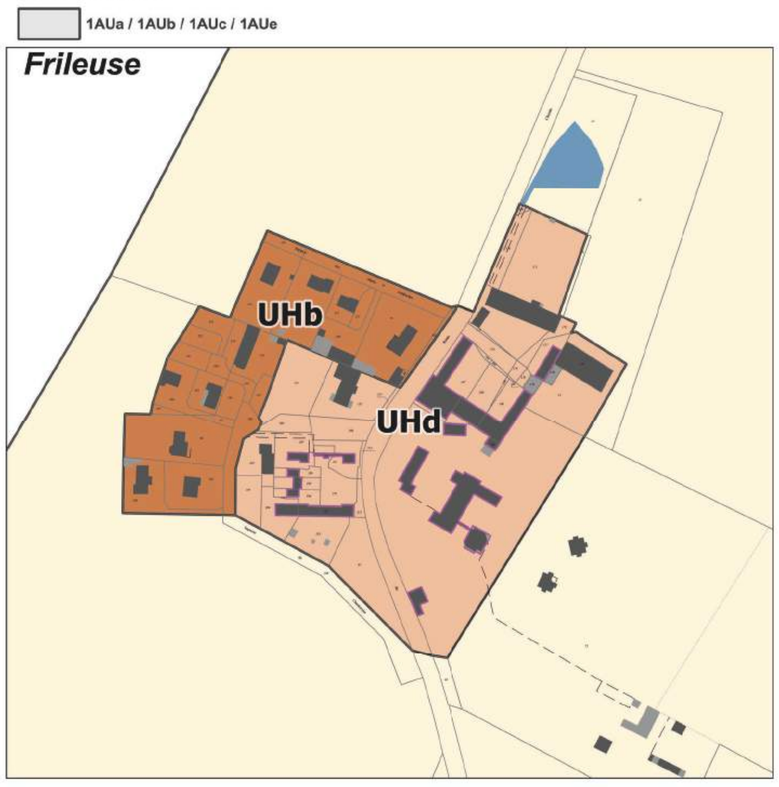

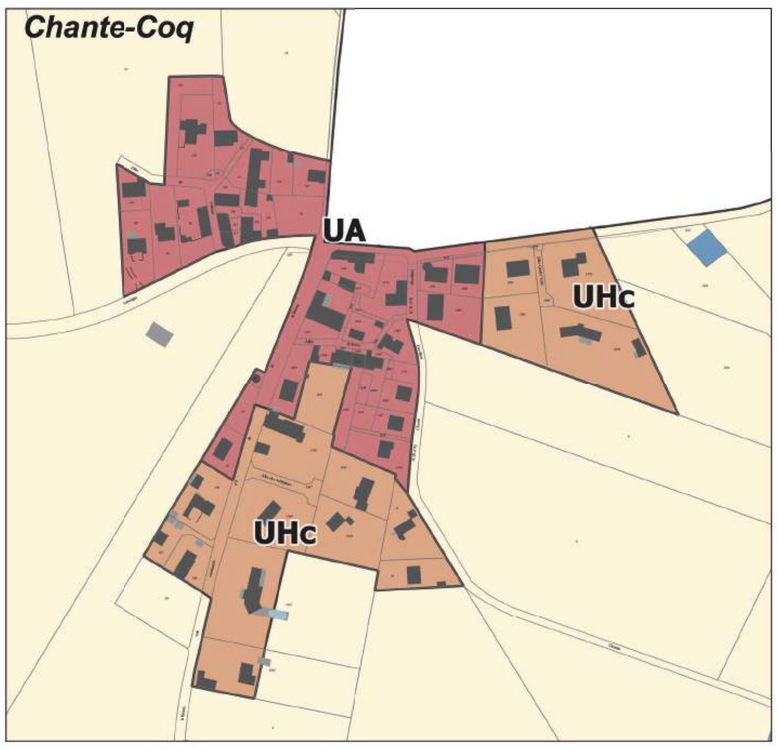
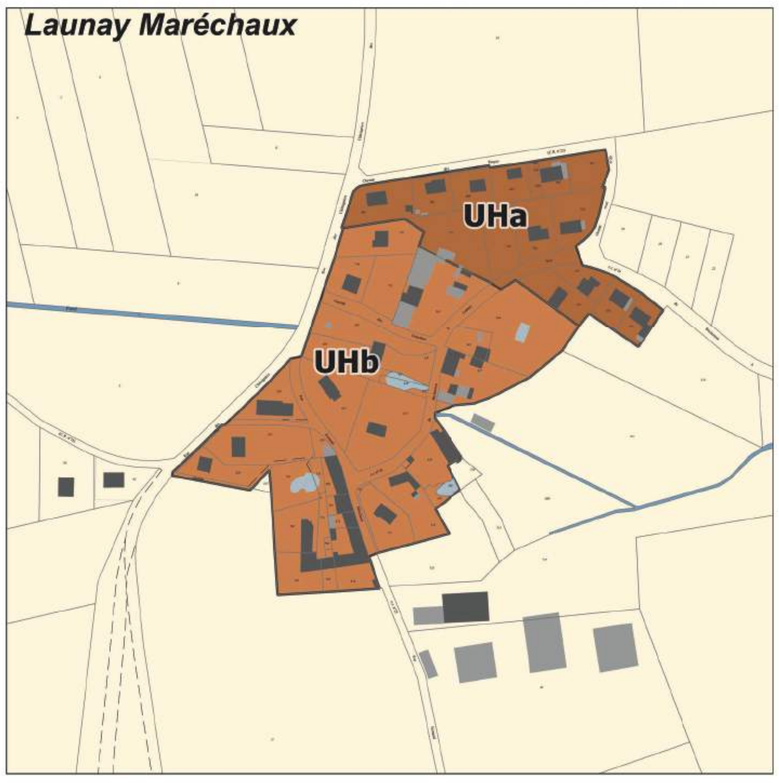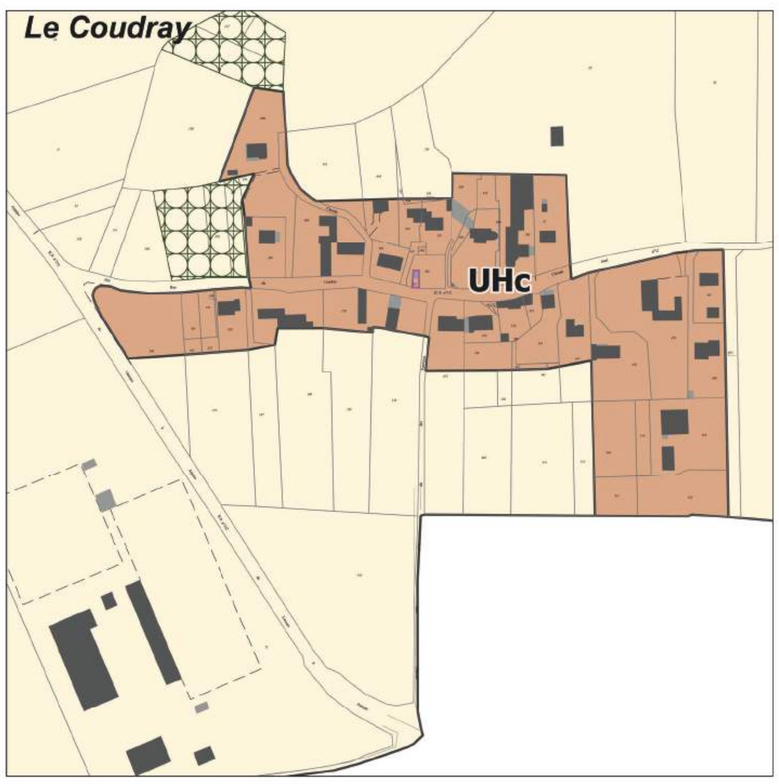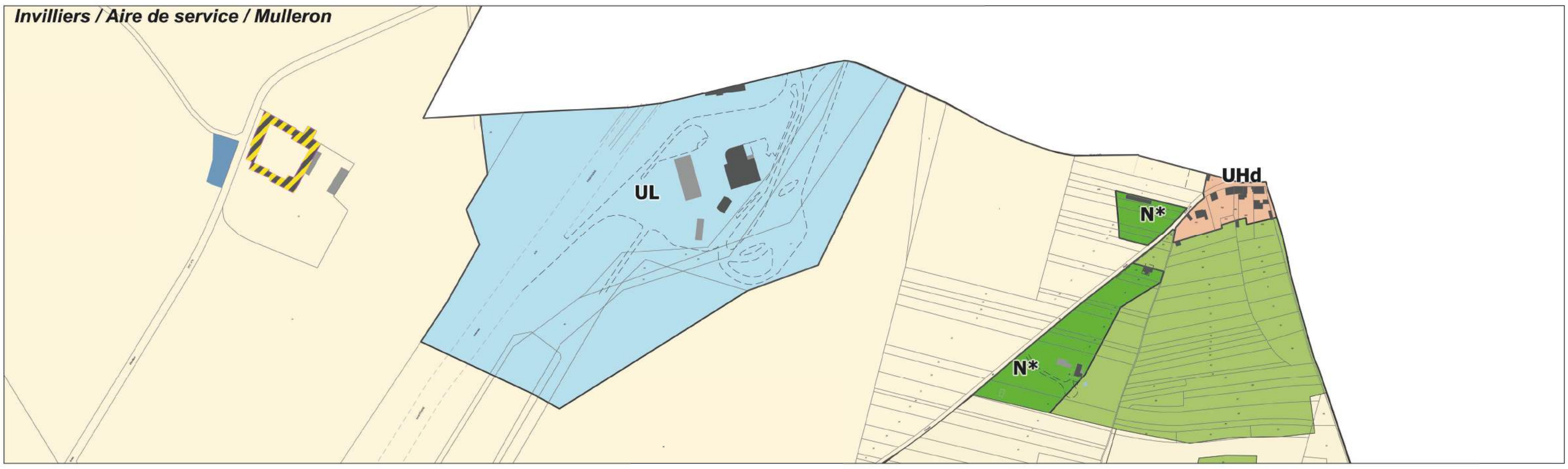
0 100 200 300 400 500 m